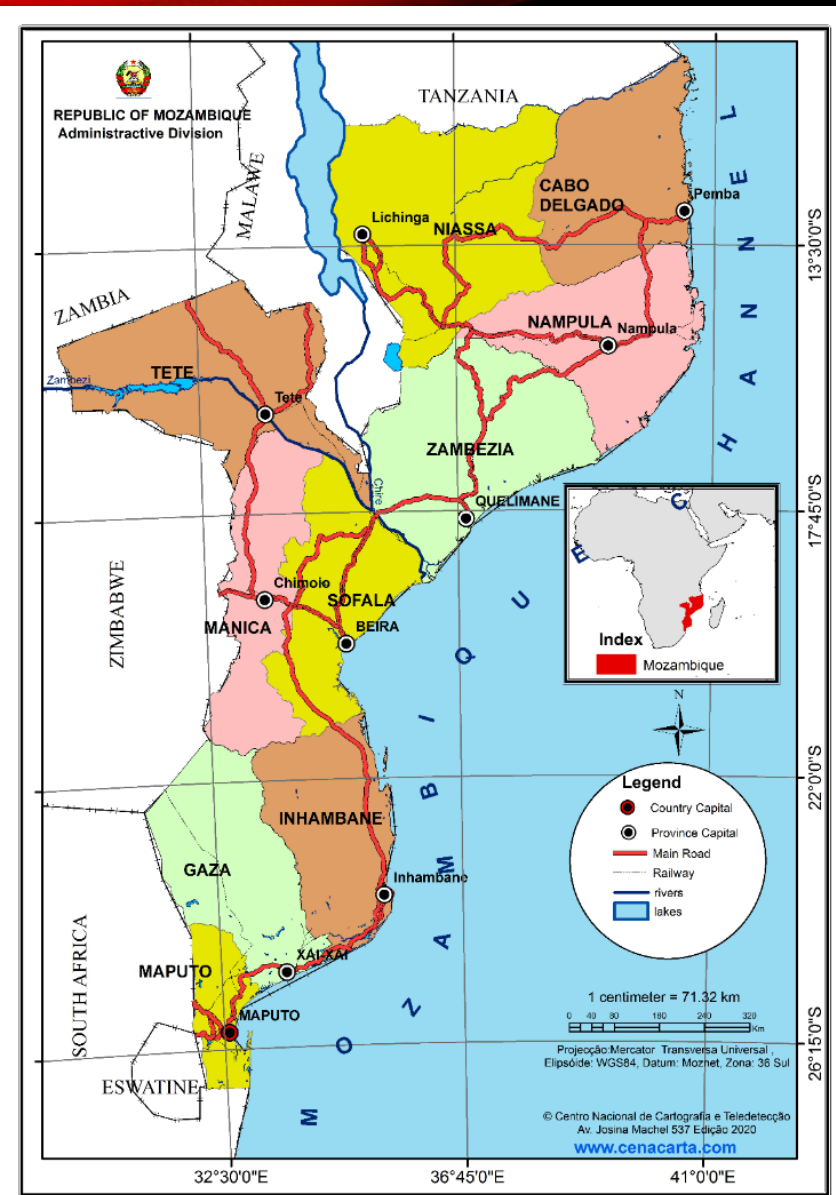


APRESENTAÇÃO DO PBUR DE MOÇAMBIQUE

Sharm el Sheikh, 18 de Novembro de 2022

LOCALIZAÇÃO DE MOÇAMBIQUE



Moçambique - situa-se no hemisfério Sul, na costa Sudeste do continente africano.

Limites: **Norte** - Tanzânia; **Oeste** - Malawi, Zâmbia, Zimbabwe e Eswatini; **Sul** - África do Sul e **Este** - Oceano Índico

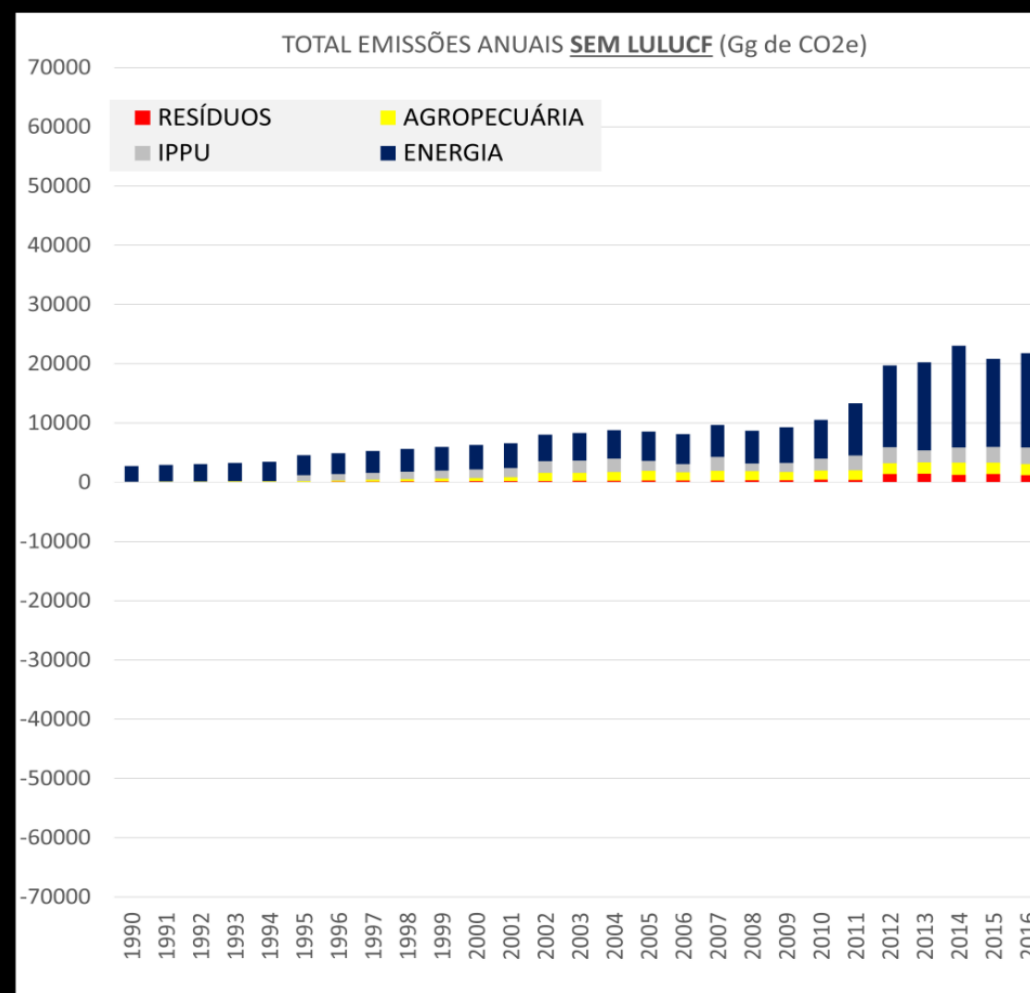
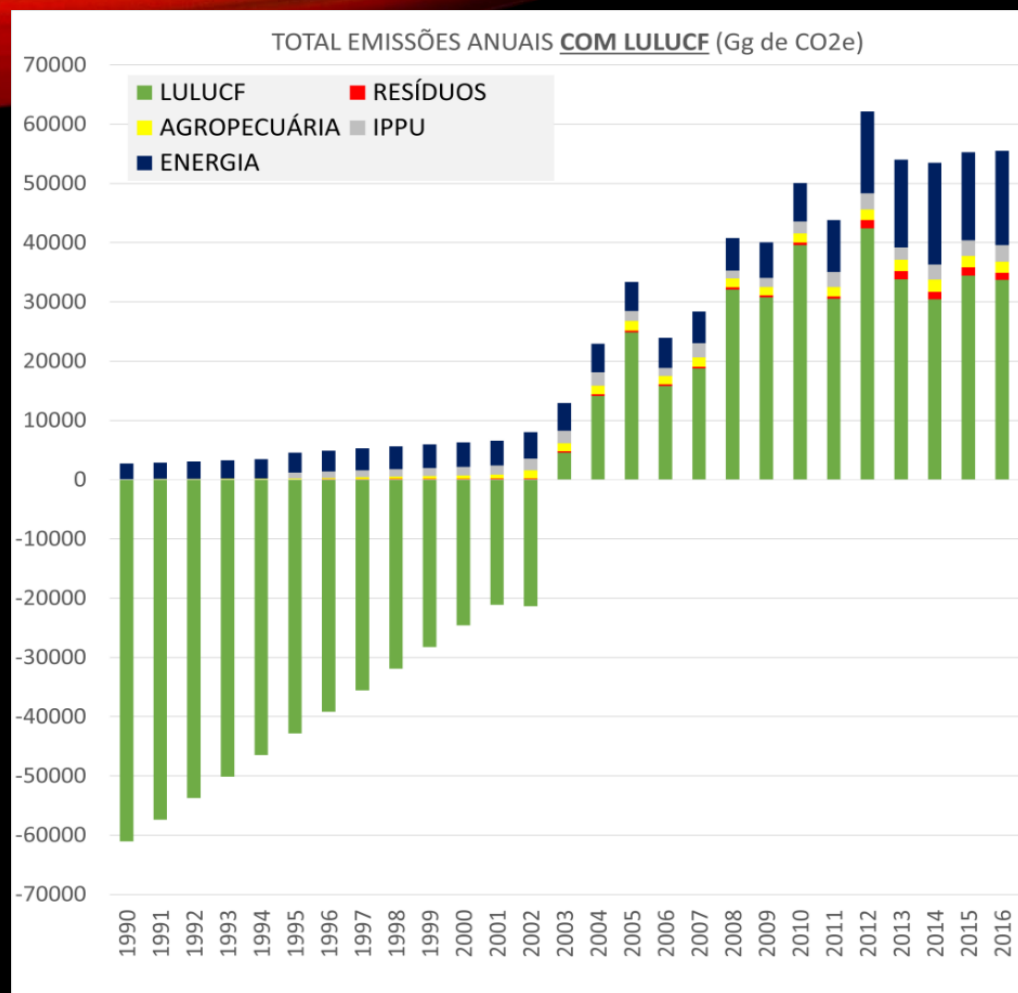
Área: 801,590 km², cerca de 2,700 km de costa.

População: 27,909,798 habitantes (INE 2017); 52% de mulheres e 48% de homens.

PROCESSO DE ELABORAÇÃO DO BUR

- Todos os documentos foram elaborados segundo as várias decisões tomadas pela COP.
- Contratação de uma equipa de Professores da UEM para a elaboração do documento.
- Elaboração simulada do ICA (*International Consultation and Analysis*) por consultores do Núcleo Lusófono.
- Harmonização da Segunda Comunicação Nacional (SCN), BUR e do Anexo do REDD+.
- O país vai Submeter a SCN e BUR como anexo da SCN.

INVENTÁRIOS DOS GASES DE EFEITO ESTUFA



Há um aumento das emissões dos sectores de energia, indústria, LULUCF e resíduos. O país possui uma emissão sem LULUCF bem inferior a 1tCO₂e por habitante e com LULUCF de cerca de 2 tCO₂e por habitante.

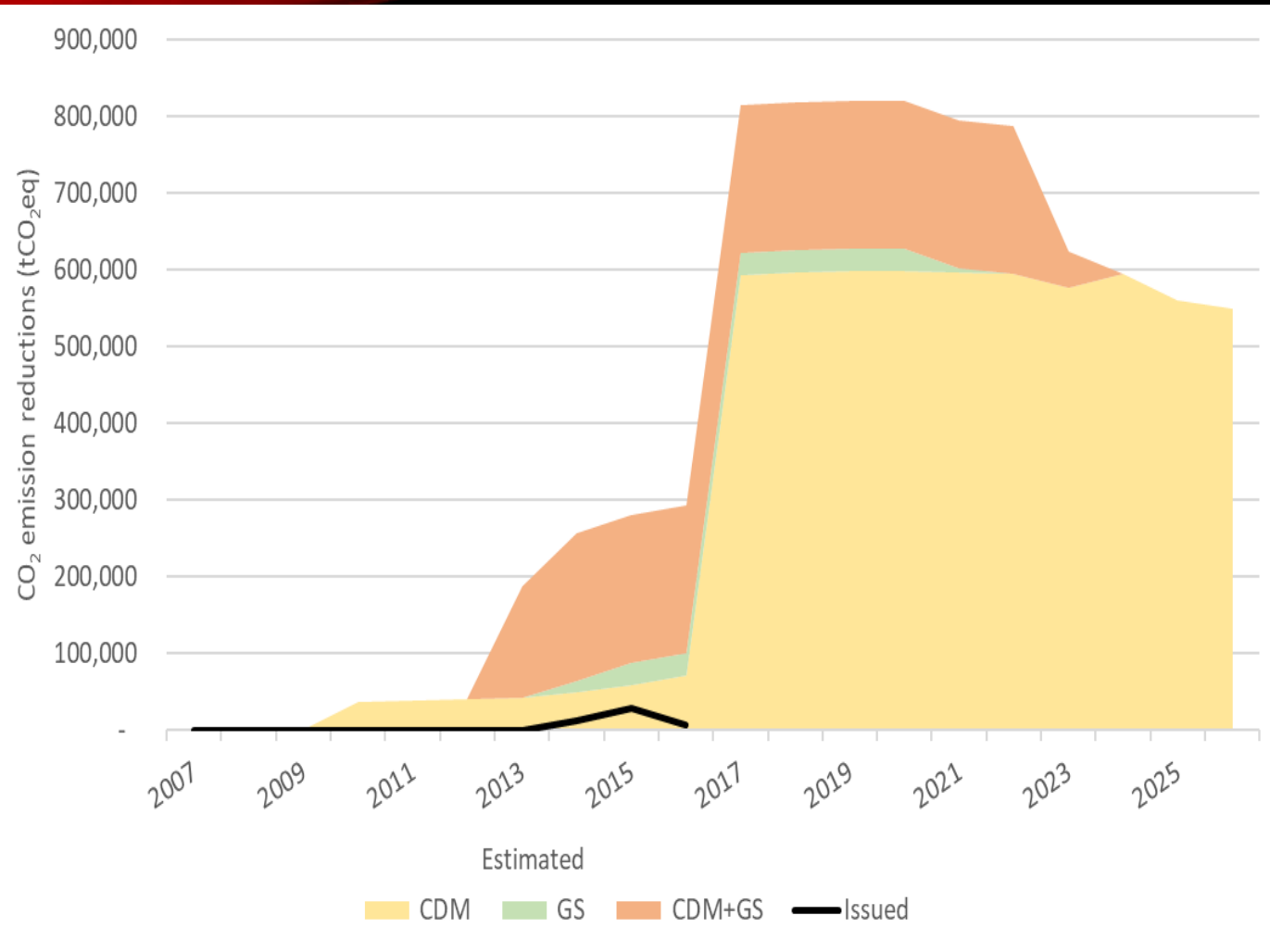
INVENTÁRIOS DOS GASES DE EFEITO ESTUFA...1

Taxa anual de desmatamento em Moçambique (1000 ha)



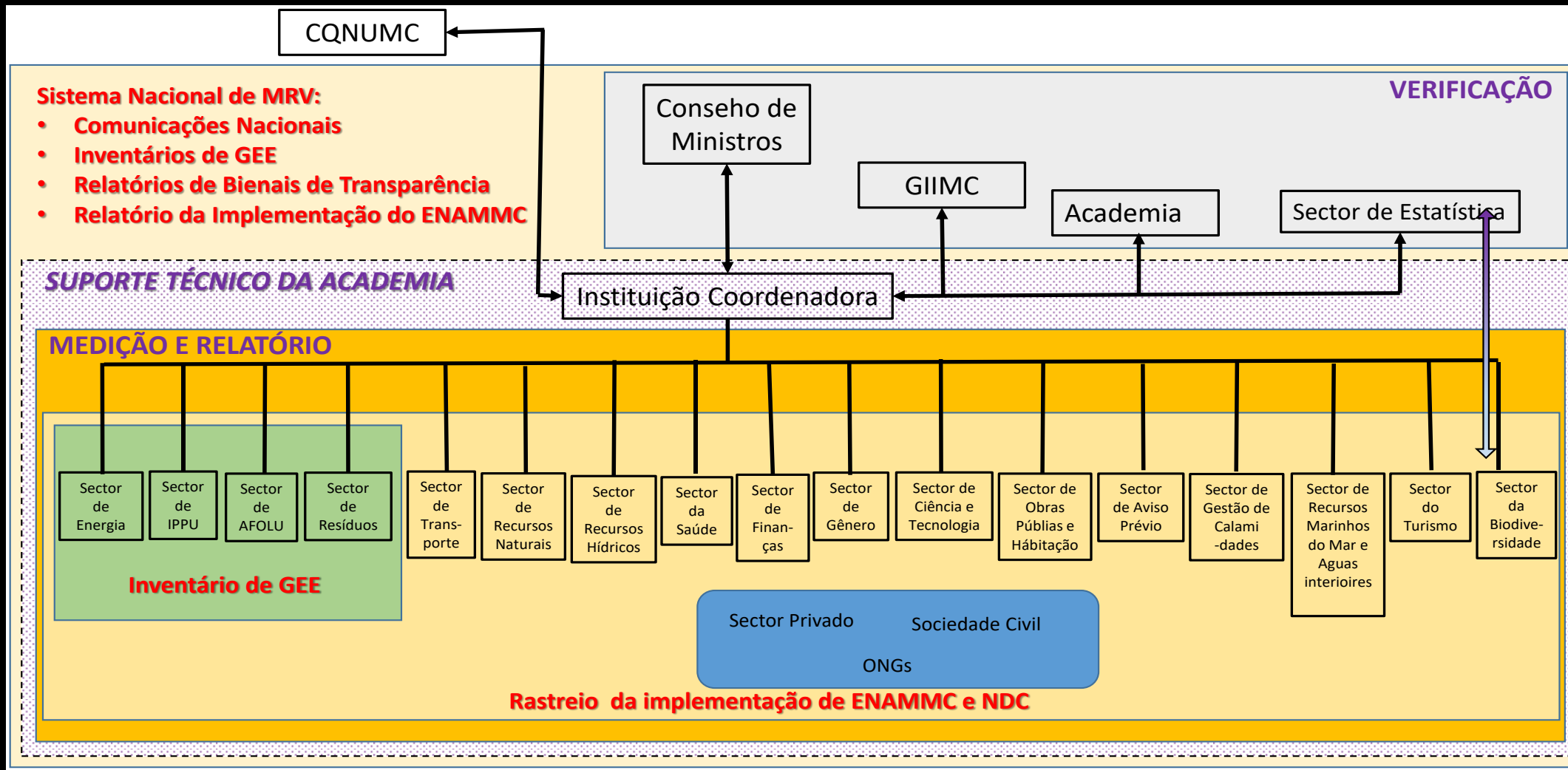
- A taxa anual de desmatamento sofreu uma redução de 85% entre 2010 e 2016.
- Resultados alcançados entre 2014 e 2016 com a redução da taxa de desmatamento evitou a emissão de 78,8 Milhões de TCO₂

MITIGAÇÃO



- Entre 2010 e 2016 foram registados 8 projectos no âmbito do Mecanismo de Desenvolvimento Limpo (CDM) e Gold Standard (GS)
- Créditos de carbono estimados foram de cerca de 1,139,530 de tCO₂eq no período em consideração.
- Créditos de carbono emitidos foram de 49,666 tCO₂eq no período em consideração.

ARRANJOS DOMÉSTICOS PARA A MONITORIZAÇÃO, REPORTE E VERIFICAÇÃO



LACUNAS E NECESSIDADES DE CAPACITAÇÃO

• **Lacunas:**

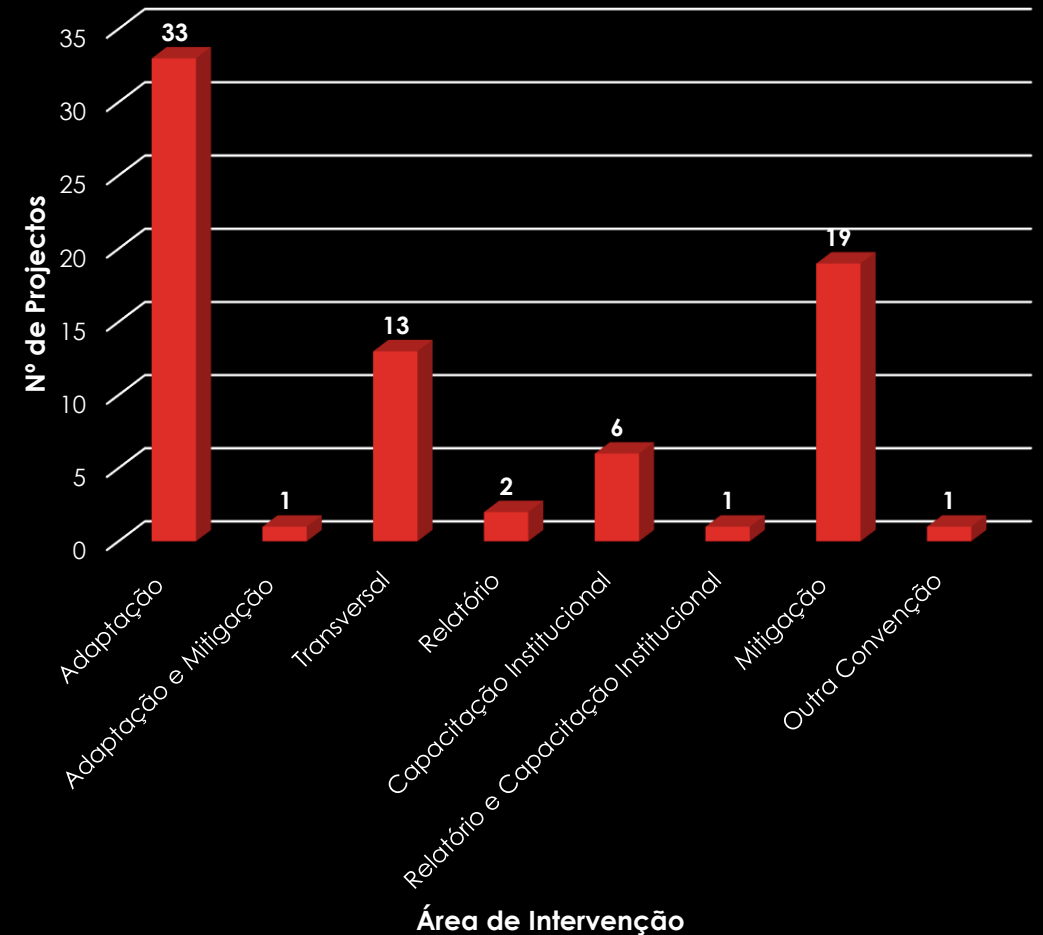
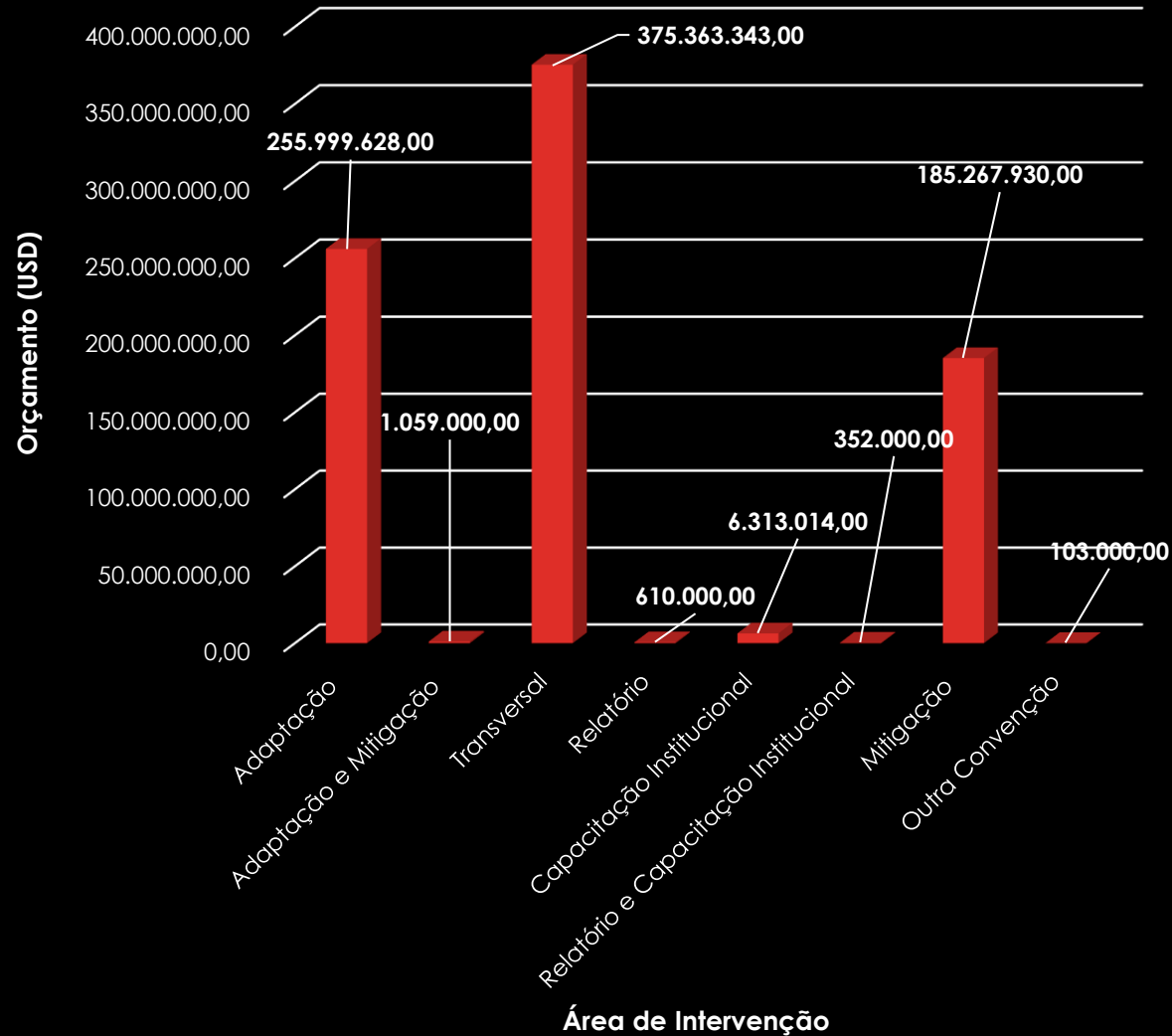
- Dados recolhidos num formato não apropriado para elaboração deste relatório.
- Falta de consenso entre as varias fontes de dados (INE, Ministérios, FAO, ETC.).
- Necessidade de dados consistentes, colectados duma forma regular e sistematizados para uma as bases de dados.
- Falta de factores de emissão nacionais para a estimativa dos GEE no inventario (uso maioritariamente do Tier 1).
- Estimativas de custos de implementação das medidas de mitigação na sua maioria não foram encontradas nas instituições nacionais.

• **Necessidades de Capacitação:**

- Para elaboração dos BUR.
- Para elaboração do inventários de gases de efeito estufa.
- Para implementação de medidas de adaptação às mudanças climáticas.
- Para implementação de medidas de mitigação das mudanças climáticas.
- Para a transferência de tecnologia.
- Para a pesquisa e observações sistemáticas.

APOIO RECEBIDO

Entre 2010 e 2016 foram financiados 76 projectos num valor global de 825 067 915,00 de dólares americanos



PASSOS A SEGUIR

- Submeter os documentos ao Secretariado da UNFCCC
- Fazer a reprodução e divulgação dos documentos a nível do país (Central, Provincial e Distrital).
- Solicitação de apoio ao Núcleo Lusófono e demais parceiros para apoiar na elaboração dos próximos relatórios e para operacionalizar o sistema de MRV liderado pelo MTA.



**MUITO OBRIGADO PELA ATENÇÃO
DISPENSADA**